

**EL CONCEJO CANTONAL DEL GOBIERNO AUTÓNOMO DESCENTRALIZADO
MUNICIPAL DE ZARUMA**

CONSIDERANDO QUE:

Que, el Art. 57, literal z), del Código Orgánico de Organización Territorial, Autonomía y Descentralización (COOTAD) establece: Al Concejo Municipal le corresponde: Regular mediante Ordenanza la delimitación de los barrios y parroquias urbanas tomando en cuenta la configuración territorial, identidad, historia, necesidades urbanísticas y administrativas y la aplicación del principio de equidad interbarrial.

Que, el Art. 302, del COOTAD establece: ...Los gobiernos autónomos descentralizados reconocerán todas las formas de participación ciudadana, de carácter individual y colectivo, incluyendo aquellas que se generen en las unidades territoriales de base, barrios, comunidades, comunas, recintos y aquellas organizaciones propias de los pueblos y nacionalidades, en el marco de la Constitución y la ley.

Que, el Art. 303, del COOTAD reconoce a los barrios y parroquias urbanas como unidades básicas de participación ciudadana en los gobiernos autónomos descentralizados municipales o distritales. Los consejos barriales y parroquiales urbanos, así como sus articulaciones socio-organizativas, son los órganos de representación comunitaria y se articularán al sistema de gestión participativa, para lo cual se reconocerán las organizaciones barriales existentes y se promoverá la creación de aquellas que la libre participación ciudadana genere.

Ejercerán la democracia representativa a través de una asamblea general de delegados barriales o parroquiales urbanos de manera permanente. Ejercitarán la democracia directa mediante elecciones de sus directivos de manera universal directa y secreta de todos los pobladores empadronados en cada barrio o parroquia urbana.

Todas las organizaciones podrán desarrollar formas alternativas de mediación y solución de conflictos, en los casos que permita la ley.

En ejercicio de las facultades constitucionales y legales de las que se encuentra investido,

EXPIDE

**LA ORDENANZA QUE ESTABLECE EL LÍMITE DEL ÁREA URBANA DE LA PARROQUIA
HUERTAS**

CAPÍTULO I: DEL LÍMITE URBANO


Art. 1.- Establécese como Área Urbana de la parroquia rural Huertas, para todos los efectos legales, administrativos, financieros y tributarios; así como para la planificación y ordenamiento, definición de usos, formas de ocupación, dotación de infraestructuras y equipamientos; protección de bienes patrimoniales y de su paisaje, a las áreas que constan en los planos adjuntos (Anexo N° 1, 2 y 3), documentos que se anexan a la presente Ordenanza y que como instrumento legal pasan a formar parte de ella.




El área urbana de ésta parroquia está constituida por tres polígonos (Huertas, Guayrapongo y Minas Nuevas) los tramos de dichos polígonos individualizados se describen a continuación:

HUERTAS


TRAMO	DISTANCIA (m)	COORDENADA INICIO		RECORRE POR	COORDENADA FINAL	
		ESTE (X)	NORTE (Y)		ESTE (X)	NORTE (Y)
1 - 2	22,88	651998,82	9601613,74	Predio	652021,69	9601614,53
2 - 3	11,24	652021,69	9601614,53	Cruce de vía	652032,92	9601615,06
3 - 4	68,09	652032,92	9601615,06	Vía	652038,47	9601547,20
4 - 5	43,15	652038,47	9601547,20	Vía	652023,32	9601506,80
5 - 6	12,23	652023,32	9601506,80	Vía	652020,54	9601494,89
6 - 7	13,90	652020,54	9601494,89	Vía	652020,14	9601481,00
7 - 8	7,93	652020,14	9601481,00	Vía	652022,35	9601473,38
8 - 9	53,92	652022,35	9601473,38	Predio	652075,78	9601480,62
9 - 10	38,83	652075,78	9601480,62	Predio	652114,60	9601481,69
10 - 11	16,73	652114,60	9601481,69	Camino	652130,07	9601475,34
11 - 12	14,34	652130,07	9601475,34	Camino	652139,60	9601464,63
12 - 13	9,29	652139,60	9601464,63	Camino	652140,01	9601455,34
13 - 14	14,85	652140,01	9601455,34	Camino	652138,19	9601440,60
14 - 15	33,96	652138,19	9601440,60	Vía	652137,74	9601406,64
15 - 16	32,46	652137,74	9601406,64	Vía	652132,87	9601374,55
16 - 17	40,20	652132,87	9601374,55	Predio	652155,99	9601407,44
17 - 18	62,19	652155,99	9601407,44	Predio	652216,84	9601420,28
18 - 19	49,82	652216,84	9601420,28	Predio	652202,89	9601372,45
19 - 20	20,45	652202,89	9601372,45	Vía	652188,94	9601357,50
20 - 21	32,99	652188,94	9601357,50	Vía	652159,05	9601343,55
21 - 22	17,74	652159,05	9601343,55	Vía	652145,10	9601332,59
22 - 23	32,27	652145,10	9601332,59	Vía	652140,11	9601300,70
23 - 24	15,50	652140,11	9601300,70	Vía	652129,15	9601289,74
24 - 25	13,88	652129,15	9601289,74	Vía	652116,20	9601284,76
25 - 26	16,34	652116,20	9601284,76	Vía	652103,25	9601274,80
26 - 27	12,99	652103,25	9601274,80	Vía	652096,27	9601263,84
27 - 28	28,13	652096,27	9601263,84	Vía	652085,31	9601237,93
28 - 29	11,34	652085,31	9601237,93	Vía	652078,96	9601228,53
29 - 30	21,74	652078,96	9601228,53	Vía	652077,97	9601206,81
30 - 31	16,44	652077,97	9601206,81	Vía	652081,99	9601190,87
31 - 32	45,62	652081,99	9601190,87	Vía	652090,40	9601146,03
32 - 33	14,58	652090,40	9601146,03	Vía	652089,84	9601131,46
33 - 34	102,11	652089,84	9601131,46	Vía	652105,53	9601030,56
34 - 35	12,33	652105,53	9601030,56	Vía	652105,53	9601018,23
35 - 36	41,15	652105,53	9601018,23	Vía	652088,72	9600980,68
36 - 37	21,53	652088,72	9600980,68	Vía	652075,26	9600963,86
37 - 38	15,93	652075,26	9600963,86	Vía	652062,93	9600953,77
38 - 39	66,94	652062,93	9600953,77	Predio	651996,02	9600955,65
39 - 40	29,22	651996,02	9600955,65	Vía	651996,01	9600926,42
40 - 41	83,35	651996,01	9600926,42	Vía	652011,56	9600844,54
41 - 42	23,57	652011,56	9600844,54	Vía	652013,54	9600821,06
42 - 43	24,72	652013,54	9600821,06	Vía	652012,13	9600796,37
43 - 44	93,85	652012,13	9600796,37	Quebrada	652105,18	9600784,20
44 - 45	15,94	652105,18	9600784,20	Quebrada	652121,13	9600784,20
45 - 46	57,13	652121,13	9600784,20	Predio	652114,04	9600727,51
46 - 47	58,09	652114,04	9600727,51	Predio	652099,79	9600671,20



47 - 48	117,52	652099,79	9600671,20	Predio	652006,27	9600600,02
48 - 49	20,26	652006,27	9600600,02	Predio	652000,85	9600580,50
49 - 50	62,05	652000,85	9600580,50	Predio	651956,25	9600537,37
50 - 51	19,94	651956,25	9600537,37	Predio	651973,15	9600526,78
51 - 52	102,95	651973,15	9600526,78	Predio	651982,56	9600424,26
52 - 53	18,90	651982,56	9600424,26	Predio	651966,00	9600415,14
53 - 54	13,90	651966,00	9600415,14	Predio	651952,11	9600415,54
54 - 55	13,82	651952,11	9600415,54	Cruce de vía	651941,31	9600406,92
55 - 56	10,73	651941,31	9600406,92	Vía	651950,23	9600400,95
56 - 57	17,59	651950,23	9600400,95	Vía	651946,53	9600383,75
57 - 58	24,05	651946,53	9600383,75	Vía	651948,46	9600359,78
58 - 59	4,29	651948,46	9600359,78	Vía	651949,94	9600355,76
59 - 60	54,82	651949,94	9600355,76	Vía	651991,83	9600320,39
60 - 61	35,51	651991,83	9600320,39	Vía	652021,60	9600301,04
61 - 62	51,85	652021,60	9600301,04	Vía	652042,10	9600253,41
62 - 63	24,34	652042,10	9600253,41	Vía	652025,57	9600235,55
63 - 64	32,44	652025,57	9600235,55	Vía	652014,32	9600205,12
64 - 65	27,00	652014,32	9600205,12	Vía	651991,17	9600191,23
65 - 66	84,88	651991,17	9600191,23	Vía	651909,15	9600169,40
66 - 67	56,67	651909,15	9600169,40	Predio	651894,10	9600224,04
67 - 68	30,86	651894,10	9600224,04	Vía	651863,35	9600221,32
68 - 69	60,73	651863,35	9600221,32	Vía	651803,56	9600231,90
69 - 70	95,48	651803,56	9600231,90	Predio	651735,67	9600164,76
70 - 71	40,25	651735,67	9600164,76	Predio	651700,28	9600145,58
71 - 72	33,50	651700,28	9600145,58	Predio	651690,96	9600177,76
72 - 73	16,79	651690,96	9600177,76	Predio	651674,73	9600173,42
73 - 74	22,04	651674,73	9600173,42	Predio	651654,89	9600183,01
74 - 75	91,55	651654,89	9600183,01	Predio	651600,65	9600256,77
75 - 76	10,73	651600,65	9600256,77	Cruce de vía	651592,05	9600263,18
76 - 77	76,69	651592,05	9600263,18	Predio	651520,26	9600290,14
77 - 78	50,61	651520,26	9600290,14	Predio	651469,66	9600291,14
78 - 79	34,01	651469,66	9600291,14	Predio	651477,60	9600324,21
79 - 80	47,19	651477,60	9600324,21	Predio	651506,37	9600361,61
80 - 81	19,20	651506,37	9600361,61	Predio	651523,04	9600371,13
81 - 82	33,41	651523,04	9600371,13	Predio	651498,83	9600394,15
82 - 83	42,52	651498,83	9600394,15	Predio	651481,90	9600433,16
83 - 84	30,53	651481,90	9600433,16	Predio	651510,01	9600421,25
84 - 85	49,00	651510,01	9600421,25	Vía	651542,09	9600384,21
85 - 86	37,88	651542,09	9600384,21	Vía	651573,51	9600363,04
86 - 87	54,46	651573,51	9600363,04	Vía	651623,82	9600342,21
87 - 88	42,36	651623,82	9600342,21	Cruce de vía	651666,16	9600343,80
88 - 89	46,64	651666,16	9600343,80	Predio	651712,72	9600346,44
89 - 90	88,47	651712,72	9600346,44	Predio	651800,04	9600360,73
90 - 91	57,95	651800,04	9600360,73	Predio	651857,98	9600361,52
91 - 92	70,77	651857,98	9600361,52	Predio	651852,97	9600432,12
92 - 93	53,11	651852,97	9600432,12	Predio	651831,91	9600480,88
93 - 94	57,59	651831,91	9600480,88	Predio	651814,44	9600535,75
94 - 95	91,84	651814,44	9600535,75	Predio	651837,02	9600624,77
95 - 96	21,99	651837,02	9600624,77	Predio	651846,32	9600644,70
96 - 97	20,75	651846,32	9600644,70	Predio	651859,61	9600660,64
97 - 98	28,80	651859,61	9600660,64	Predio	651868,65	9600687,98
98 - 99	18,53	651868,65	9600687,98	Predio	651869,31	9600706,50
99 - 100	17,20	651869,31	9600706,50	Predio	651858,73	9600720,06
100 - 101	78,37	651858,73	9600720,06	Predio	651888,59	9600792,52




101 - 102	46,80	651888,59	9600792,52	Predio	651842,16	9600798,39
102 - 103	14,31	651842,16	9600798,39	Predio	651830,25	9600806,33
103 - 104	13,51	651830,25	9600806,33	Predio	651830,53	9600819,84
104 - 105	45,25	651830,53	9600819,84	Predio	651858,56	9600855,36
105 - 106	27,68	651858,56	9600855,36	Predio	651841,35	9600877,05
106 - 107	33,41	651841,35	9600877,05	Vía	651868,26	9600896,86
107 - 108	25,15	651868,26	9600896,86	Vía	651891,78	9600905,75
108 - 109	26,19	651891,78	9600905,75	Vía	651917,82	9600908,53
109 - 110	18,18	651917,82	9600908,53	Predio	651935,60	9600904,72
110 - 111	32,08	651935,60	9600904,72	Predio	651954,50	9600878,80
111 - 112	15,31	651954,50	9600878,80	Predio	651959,06	9600864,19
112 - 113	58,05	651959,06	9600864,19	Predio	651961,27	9600922,19
113 - 114	24,62	651961,27	9600922,19	Predio	651939,58	9600933,83
114 - 115	28,84	651939,58	9600933,83	Predio	651922,48	9600957,06
115 - 116	39,83	651922,48	9600957,06	Predio	651909,25	9600994,64
116 - 117	36,62	651909,25	9600994,64	Predio	651880,15	9601016,86
117 - 118	70,66	651880,15	9601016,86	Predio	651828,69	9601065,28
118 - 119	41,67	651828,69	9601065,28	Predio	651815,99	9601104,97
119 - 120	77,11	651815,99	9601104,97	Predio	651827,42	9601181,22
120 - 121	106,50	651827,42	9601181,22	Predio	651723,44	9601204,24
121 - 122	41,51	651723,44	9601204,24	Predio	651728,97	9601245,38
122 - 123	97,58	651728,97	9601245,38	Predio	651655,00	9601309,01
123 - 124	30,82	651655,00	9601309,01	Predio	651651,01	9601339,57
124 - 125	16,81	651651,01	9601339,57	Predio	651656,33	9601355,51
125 - 126	49,32	651656,33	9601355,51	Predio	651700,17	9601378,10
126 - 127	31,82	651700,17	9601378,10	Predio	651721,61	9601401,62
127 - 128	30,64	651721,61	9601401,62	Predio	651751,38	9601408,89
128 - 129	33,45	651751,38	9601408,89	Predio	651765,27	9601378,47
129 - 130	31,00	651765,27	9601378,47	Predio	651791,06	9601361,27
130 - 131	42,92	651791,06	9601361,27	Predio	651808,92	9601322,24
131 - 132	33,18	651808,92	9601322,24	Predio	651811,57	9601289,17
132 - 133	24,47	651811,57	9601289,17	Predio	651819,51	9601266,02
133 - 134	25,41	651819,51	9601266,02	Predio	651835,38	9601246,18
134 - 135	13,23	651835,38	9601246,18	Predio	651848,61	9601246,18
135 - 136	66,56	651848,61	9601246,18	Predio	651878,38	9601305,71
136 - 137	37,48	651878,38	9601305,71	Predio	651907,75	9601328,99
137 - 138	9,59	651907,75	9601328,99	Predio	651914,83	9601322,53
138 - 139	28,89	651914,83	9601322,53	Vía	651936,94	9601341,13
139 - 140	18,97	651936,94	9601341,13	Vía	651954,40	9601348,53
140 - 141	23,77	651954,40	9601348,53	Vía	651977,16	9601355,41
141 - 142	10,51	651977,16	9601355,41	Vía	651985,86	9601361,30
142 - 143	30,89	651985,86	9601361,30	Predio	651975,77	9601390,50
143 - 144	25,37	651975,77	9601390,50	Predio	651957,63	9601408,24
144 - 145	28,06	651957,63	9601408,24	Predio	651931,44	9601418,30
145 - 146	13,92	651931,44	9601418,30	Predio	651921,71	9601428,25
146 - 147	32,93	651921,71	9601428,25	Predio	651920,04	9601461,14
147 - 148	15,76	651920,04	9601461,14	Predio	651916,61	9601476,52
148 - 149	37,35	651916,61	9601476,52	Predio	651895,45	9601507,29
149 - 150	19,93	651895,45	9601507,29	Predio	651887,51	9601525,57
150 - 151	30,86	651887,51	9601525,57	Predio	651917,46	9601533,04
151 - 152	29,62	651917,46	9601533,04	Predio	651932,01	9601558,83
152 - 153	65,49	651932,01	9601558,83	Predio	651997,49	9601558,17
153 - 1	55,58	651997,49	9601558,17	Predio	651998,82	9601613,74



GUAYRAPONGO


TRAMO	DISTANCIA (m)	COORDENADA INICIO		RECORRE POR	COORDENADA FINAL	
		ESTE (X)	NORTE (Y)		ESTE (X)	NORTE (Y)
1 - 2	47,24	652558,12	9602862,79	Predio	652605,25	9602859,62
2 - 3	70,84	652605,25	9602859,62	Predio	652668,61	9602891,30
3 - 4	36,12	652668,61	9602891,30	Predio	652697,12	9602869,12
4 - 5	20,44	652697,12	9602869,12	Predio	652697,12	9602848,68
5 - 6	26,29	652697,12	9602848,68	Predio	652722,81	9602843,10
6 - 7	17,70	652722,81	9602843,10	Predio	652737,53	9602833,28
7 - 8	95,91	652737,53	9602833,28	Predio	652833,25	9602839,42
8 - 9	11,31	652833,25	9602839,42	Predio	652840,61	9602830,83
9 - 10	13,99	652840,61	9602830,83	Predio	652844,29	9602817,33
10 - 11	62,69	652844,29	9602817,33	Predio	652840,61	9602754,74
11 - 12	49,97	652840,61	9602754,74	Predio	652861,47	9602709,34
12 - 13	21,18	652861,47	9602709,34	Predio	652865,15	9602688,48
13 - 14	34,36	652865,15	9602688,48	Predio	652865,15	9602654,12
14 - 15	29,50	652865,15	9602654,12	Predio	652856,56	9602625,90
15 - 16	27,02	652856,56	9602625,90	Predio	652839,38	9602605,04
16 - 17	26,55	652839,38	9602605,04	Predio	652817,29	9602590,31
17 - 18	11,87	652817,29	9602590,31	Cruce de vía	652808,90	9602581,91
18 - 19	32,13	652808,90	9602581,91	Vía	652807,48	9602549,82
19 - 20	41,16	652807,48	9602549,82	Cruce de vía	652814,84	9602509,32
20 - 21	30,78	652814,84	9602509,32	Predio	652827,11	9602481,10
21 - 22	38,36	652827,11	9602481,10	Predio	652832,02	9602443,06
22 - 23	24,45	652832,02	9602443,06	Predio	652824,66	9602419,74
23 - 24	18,12	652824,66	9602419,74	Predio	652816,07	9602403,79
24 - 25	34,58	652816,07	9602403,79	Predio	652785,39	9602387,84
25 - 26	16,57	652785,39	9602387,84	Predio	652774,01	9602375,79
26 - 27	53,99	652774,01	9602375,79	Predio	652743,47	9602331,27
27 - 28	24,56	652743,47	9602331,27	Predio	652720,17	9602339,04
28 - 29	70,76	652720,17	9602339,04	Predio	652667,37	9602386,15
29 - 30	20,42	652667,37	9602386,15	Predio	652649,76	9602396,50
30 - 31	30,96	652649,76	9602396,50	Predio	652620,77	9602407,37
31 - 32	31,39	652620,77	9602407,37	Cruce de vía	652589,70	9602411,88
32 - 33	21,89	652589,70	9602411,88	Vía	652582,86	9602391,09
33 - 34	25,30	652582,86	9602391,09	Vía	652581,54	9602365,82
34 - 35	39,49	652581,54	9602365,82	Vía	652568,26	9602328,63
35 - 36	31,16	652568,26	9602328,63	Vía	652560,45	9602298,47
36 - 37	77,44	652560,45	9602298,47	Quebrada	652488,78	9602327,80
37 - 38	63,38	652488,78	9602327,80	Predio	652523,12	9602381,07
38 - 39	18,07	652523,12	9602381,07	Predio	652527,91	9602398,49
39 - 40	18,28	652527,91	9602398,49	Predio	652522,03	9602415,80
40 - 41	10,34	652522,03	9602415,80	Predio	652513,56	9602421,72
41 - 42	60,12	652513,56	9602421,72	Predio	652532,00	9602478,95
42 - 43	40,00	652532,00	9602478,95	Predio	652500,34	9602503,40
43 - 44	47,01	652500,34	9602503,40	Predio	652460,24	9602527,94
44 - 45	82,70	652460,24	9602527,94	Vía	652495,76	9602602,62
45 - 46	35,16	652495,76	9602602,62	Vía	652509,04	9602635,17
46 - 47	30,74	652509,04	9602635,17	Vía	652537,70	9602624,07
47 - 48	82,25	652537,70	9602624,07	Predio	652578,16	9602695,69
48 - 49	79,08	652578,16	9602695,69	Predio	652560,77	9602772,83
49 - 50	28,31	652560,77	9602772,83	Predio	652532,46	9602772,83
50 - 1	93,55	652532,46	9602772,83	Predio	652558,12	9602862,79



ME


MINAS NUEVAS

TRAMO	DISTANCIA (m)	COORDENADA INICIO		RECORRE POR	COORDENADA FINAL	
		ESTE (X)	NORTE (Y)		ESTE (X)	NORTE (Y)
1 - 2	14,03	651258,18	9599195,70	Predio	651272,15	9599196,97
2 - 3	62,56	651272,15	9599196,97	Vía	651269,13	9599134,48
3 - 4	7,17	651269,13	9599134,48	Cruce de vía	651276,30	9599134,48
4 - 5	19,75	651276,30	9599134,48	Camino	651285,46	9599151,98
5 - 6	29,4	651285,46	9599151,98	Camino	651301,96	9599176,32
6 - 7	20,37	651301,96	9599176,32	Predio	651303,13	9599155,98
7 - 8	29,27	651303,13	9599155,98	Predio	651328,46	9599170,65
8 - 9	19,6	651328,46	9599170,65	Predio	651327,24	9599151,09
9 - 10	8,04	651327,24	9599151,09	Predio	651328,51	9599143,15
10 - 11	6,74	651328,51	9599143,15	Predio	651327,56	9599136,48
11 - 12	10,74	651327,56	9599136,48	Predio	651329,94	9599126,01
12 - 13	8,58	651329,94	9599126,01	Predio	651335,78	9599119,72
13 - 14	19,96	651335,78	9599119,72	Predio	651353,40	9599110,35
14 - 15	9,05	651353,40	9599110,35	Predio	651362,45	9599110,35
15 - 16	13,99	651362,45	9599110,35	Predio	651376,26	9599108,13
16 - 17	5,18	651376,26	9599108,13	Predio	651379,47	9599104,06
17 - 18	9,24	651379,47	9599104,06	Predio	651382,74	9599095,42
18 - 19	30,81	651382,74	9599095,42	Predio	651387,46	9599064,98
19 - 20	16,92	651387,46	9599064,98	Predio	651394,96	9599049,81
20 - 21	15,34	651394,96	9599049,81	Predio	651389,31	9599035,55
21 - 22	8,74	651389,31	9599035,55	Cruce de vía	651386,10	9599027,42
22 - 23	8,84	651386,10	9599027,42	Vía	651394,53	9599024,78
23 - 24	19,33	651394,53	9599024,78	Vía	651410,87	9599014,44
24 - 25	55,6	651410,87	9599014,44	Predio	651400,70	9598959,78
25 - 26	55,03	651400,70	9598959,78	Predio	651345,70	9598957,95
26 - 27	27	651345,70	9598957,95	Predio	651346,04	9598984,94
27 - 28	18,72	651346,04	9598984,94	Predio	651331,54	9598996,78
28 - 29	20,74	651331,54	9598996,78	Predio	651324,96	9599016,44
29 - 30	11,38	651324,96	9599016,44	Predio	651327,62	9599027,51
30 - 31	17,45	651327,62	9599027,51	Predio	651311,44	9599034,05
31 - 32	29,99	651311,44	9599034,05	Predio	651285,60	9599049,27
32 - 33	12,76	651285,60	9599049,27	Predio	651273,43	9599053,10
33 - 34	13,34	651273,43	9599053,10	Predio	651260,27	9599050,94
34 - 35	17,39	651260,27	9599050,94	Predio	651245,10	9599042,44
35 - 36	23,17	651245,10	9599042,44	Predio	651226,90	9599028,09
36 - 37	41,29	651226,90	9599028,09	Predio	651186,32	9599020,47
37 - 38	24,22	651186,32	9599020,47	Predio	651189,29	9598996,43
38 - 39	21,13	651189,29	9598996,43	Predio	651182,65	9598976,37
39 - 40	34,24	651182,65	9598976,37	Predio	651167,47	9598945,68
40 - 41	29,09	651167,47	9598945,68	Predio	651172,38	9598917,01
41 - 42	36,05	651172,38	9598917,01	Predio	651184,99	9598883,24
42 - 43	25,65	651184,99	9598883,24	Predio	651162,32	9598871,24
43 - 44	29,99	651162,32	9598871,24	Predio	651144,75	9598895,54
44 - 45	47,3	651144,75	9598895,54	Predio	651110,71	9598862,69
45 - 46	47,08	651110,71	9598862,69	Predio	651092,36	9598819,34
46 - 47	20,89	651092,36	9598819,34	Predio	651079,27	9598803,07
47 - 48	23,43	651079,27	9598803,07	Predio	651058,23	9598792,75
48 - 49	29,74	651058,23	9598792,75	Predio	651029,64	9598784,57
49 - 50	29,18	651029,64	9598784,57	Predio	651003,29	9598772,05
50 - 51	14,33	651003,29	9598772,05	Predio	650989,01	9598770,81



51 - 52	14,15	650989,01	9598770,81	Predio	650975,18	9598773,81
52 - 53	14,84	650975,18	9598773,81	Predio	650966,02	9598785,48
53 - 54	60,92	650966,02	9598785,48	Vía	650910,86	9598759,61
54 - 55	26,59	650910,86	9598759,61	Vía	650888,48	9598745,23
55 - 56	8,23	650888,48	9598745,23	Vía	650882,36	9598739,73
56 - 57	23,92	650882,36	9598739,73	Vía	650875,82	9598716,72
57 - 58	41,36	650875,82	9598716,72	Vía	650867,44	9598676,22
58 - 59	15,77	650867,44	9598676,22	Predio	650853,57	9598668,72
59 - 60	19,71	650853,57	9598668,72	Predio	650834,39	9598664,16
60 - 61	10,24	650834,39	9598664,16	Predio	650824,17	9598664,76
61 - 62	11,16	650824,17	9598664,76	Predio	650813,98	9598669,33
62 - 63	4,28	650813,98	9598669,33	Predio	650811,92	9598673,08
63 - 64	6,6	650811,92	9598673,08	Predio	650812,20	9598679,67
64 - 65	15,27	650812,20	9598679,67	Predio	650819,51	9598693,08
65 - 66	56,84	650819,51	9598693,08	Predio	650861,89	9598730,95
66 - 67	26,51	650861,89	9598730,95	Predio	650879,75	9598750,55
67 - 68	60,28	650879,75	9598750,55	Vía	650934,78	9598775,14
68 - 69	19,12	650934,78	9598775,14	Predio	650924,93	9598791,53
69 - 70	33,01	650924,93	9598791,53	Predio	650955,04	9598805,05
70 - 71	18,14	650955,04	9598805,05	Predio	650972,90	9598808,23
71 - 72	19,16	650972,90	9598808,23	Predio	650991,23	9598802,65
72 - 73	35,15	650991,23	9598802,65	Predio	651024,40	9598814,27
73 - 74	81,06	651024,40	9598814,27	Predio	651037,51	9598894,27
74 - 75	36,35	651037,51	9598894,27	Predio	651001,59	9598899,86
75 - 76	24,35	651001,59	9598899,86	Predio	651002,97	9598924,17
76 - 77	26,42	651002,97	9598924,17	Predio	650998,63	9598950,24
77 - 78	9,98	650998,63	9598950,24	Predio	651004,85	9598958,04
78 - 79	8,46	651004,85	9598958,04	Predio	651012,75	9598955,02
79 - 80	13,51	651012,75	9598955,02	Predio	651021,25	9598965,52
80 - 81	20,27	651021,25	9598965,52	Predio	651039,42	9598956,52
81 - 82	19,17	651039,42	9598956,52	Predio	651030,25	9598939,68
82 - 83	9,1	651030,25	9598939,68	Predio	651038,42	9598935,67
83 - 84	10,73	651038,42	9598935,67	Predio	651046,67	9598942,53
84 - 85	20,95	651046,67	9598942,53	Predio	651066,91	9598937,11
85 - 86	6,26	651066,91	9598937,11	Predio	651065,13	9598931,11
86 - 87	14,67	651065,13	9598931,11	Vía	651079,79	9598930,66
87 - 88	9,72	651079,79	9598930,66	Vía	651089,35	9598932,44
88 - 89	25,09	651089,35	9598932,44	Vía	651110,02	9598946,66
89 - 90	23,23	651110,02	9598946,66	Predio	651122,29	9598966,39
90 - 91	70,52	651122,29	9598966,39	Predio	651145,01	9599033,15
91 - 92	18,29	651145,01	9599033,15	Predio	651154,17	9599048,98
92 - 93	6,88	651154,17	9599048,98	Predio	651156,28	9599055,53
93 - 94	22,91	651156,28	9599055,53	Predio	651179,14	9599057,00
94 - 95	18,31	651179,14	9599057,00	Predio	651193,26	9599045,34
95 - 96	16,05	651193,26	9599045,34	Vía	651209,20	9599047,21
96 - 97	7,97	651209,20	9599047,21	Vía	651216,07	9599051,25
97 - 98	31,08	651216,07	9599051,25	Vía	651239,44	9599071,73
98 - 99	69,07	651239,44	9599071,73	Predio	651253,58	9599139,34
99 - 100	49,38	651253,58	9599139,34	Predio	651256,12	9599188,66
100 - 1	7,33	651256,12	9599188,66	Predio	651258,18	9599195,70

Art. 2.- El territorio comprendido dentro de los límites del polígono correspondiente a Huertas, tiene una superficie de 33,30 hectáreas y un perímetro de 5.722,68 m; la



superficie correspondiente al polígono delimitado para el sitio Guayrapongo es de 15,12 hectáreas y un perímetro de 1.955,47 m. Finalmente el polígono que comprende el área urbana delimitada para el sitio Minas Nuevas posee una superficie de 4,93 hectáreas y un perímetro de 2.368,17 m.

DISPOSICIÓN GENERAL

PRIMERA: Derogatorias.- Deróguese todas las disposiciones que sean contrarias o se opongan a esta Ordenanza.

DISPOSICIÓN FINAL

La presente Ordenanza entrará en vigencia a partir de su aprobación por el Concejo Municipal, sin perjuicio de su publicación en el Registro Oficial y en el dominio web de la institución.

Dada y firmada en la sala de sesiones del Concejo Municipal de Zaruma, a los 22 días del mes de diciembre del 2017.


Ing. Jhansy López Jumbo
ALCALDE DEL GAD MUNICIPAL



Ab. Ma. Cecilia Guzmán R.
SECRETARIA DE CONCEJO


SECRETARIA DEL GOBIERNO AUTONOMO DESCENTRALIZADO MUNICIPAL DE ZARUMA

La infrascrita Secretaria Municipal, certifica que en las sesiones ordinarias celebradas los días 13 y 22 de diciembre del 2017, el Concejo Municipal de Zaruma aprobó en primero y segundo debate, respectivamente, la **ORDENANZA QUE ESTABLECE EL LÍMITE DEL ÁREA URBANA DE LA PARROQUIA HUERTAS.**

Zaruma, 27 de diciembre del 2017.


Ab. Ma. Cecilia Guzmán R.
SECRETARIA MUNICIPAL


**ALCALDIA DEL GOBIERNO AUTONOMO DESCENTRALIZADO MUNICIPAL DE
ZARUMA**

Zaruma 27 de diciembre del 2017.

De conformidad con lo prescrito en los artículos 322 y 324 del Código Orgánico de Organización Territorial, Autonomía y Descentralización, sanciono la presente **ORDENANZA QUE ESTABLECE EL LÍMITE DEL ÁREA URBANA DE LA PARROQUIA HUERTAS** y autorizo la promulgación y publicación en el Registro Oficial y pagina web de la institución.


Ing. Jhansy López Jumbo

ALCALDE



SECRETARIA DEL GOBIERNO AUTONOMO DESCENTRALIZADO MUNICIPAL DE ZARUMA Proveyó y firmo el decreto que antecede para la **ORDENANZA QUE ESTABLECE EL LÍMITE DEL ÁREA URBANA DE LA PARROQUIA HUERTAS**, el Ing. Jhansy Manuel López Jumbo, Alcalde del Gobierno Autónomo Descentralizado Municipal de Zaruma, el 27 de diciembre del 2017.- LO CERTIFICO.-


Zaruma, 27 de diciembre del 2017.


Ab. Ma. Cecilia Guzmán R.

SECRETARIA MUNICIPAL



ANEXOS



ANEXO 1. Plano de delimitación del área urbana del centro poblado de la parroquia rural Huertas.



GAD MUNICIPAL
ZARUMA

DIRECCIÓN DE GESTIÓN
DE PLANIFICACIÓN
Y DESARROLLO TERRITORIAL
2017

LEYENDA

- Punto
- Quebrada
- ▭ Limite Urbano
- ▨ Vía

0 70 140 280 Meters

ESCALA: 1:6.500




ANEXO 2. Plano de delimitación del área urbana del sitio Guayrapongo de la parroquia rural Huertas.



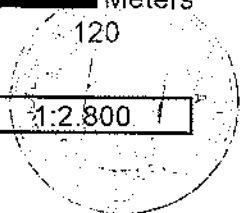
DIRECCIÓN DE GESTIÓN
DE PLANIFICACIÓN
Y DESARROLLO TERRITORIAL
2017

LEYENDA

○ Punto	▭ Limite Urbano
— Quebrada	▭ Vía



ESCALA: 1:2.800

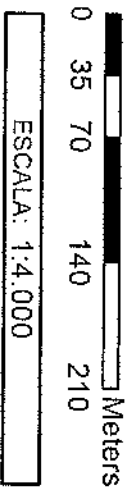


LÍMITE DE LA ZONA URBANA DEL SITIO MINAS NUEVAS DE LA PARROQUIA HUERTAS



LEYENDA

- Punto
- Quebrada
- ▭ Límite Urbano
- ▭ Vía



DIRECCIÓN DE GESTIÓN
DE PLANIFICACIÓN
Y DESARROLLO TERRITORIAL
2017