

LEVANTAMIENTO PLANIMÉTRICO DEL TERRENO DE PROPIEDAD DE: MANUEL ERNESTO MALDONADO BENITEZ

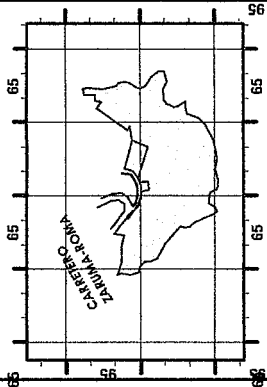
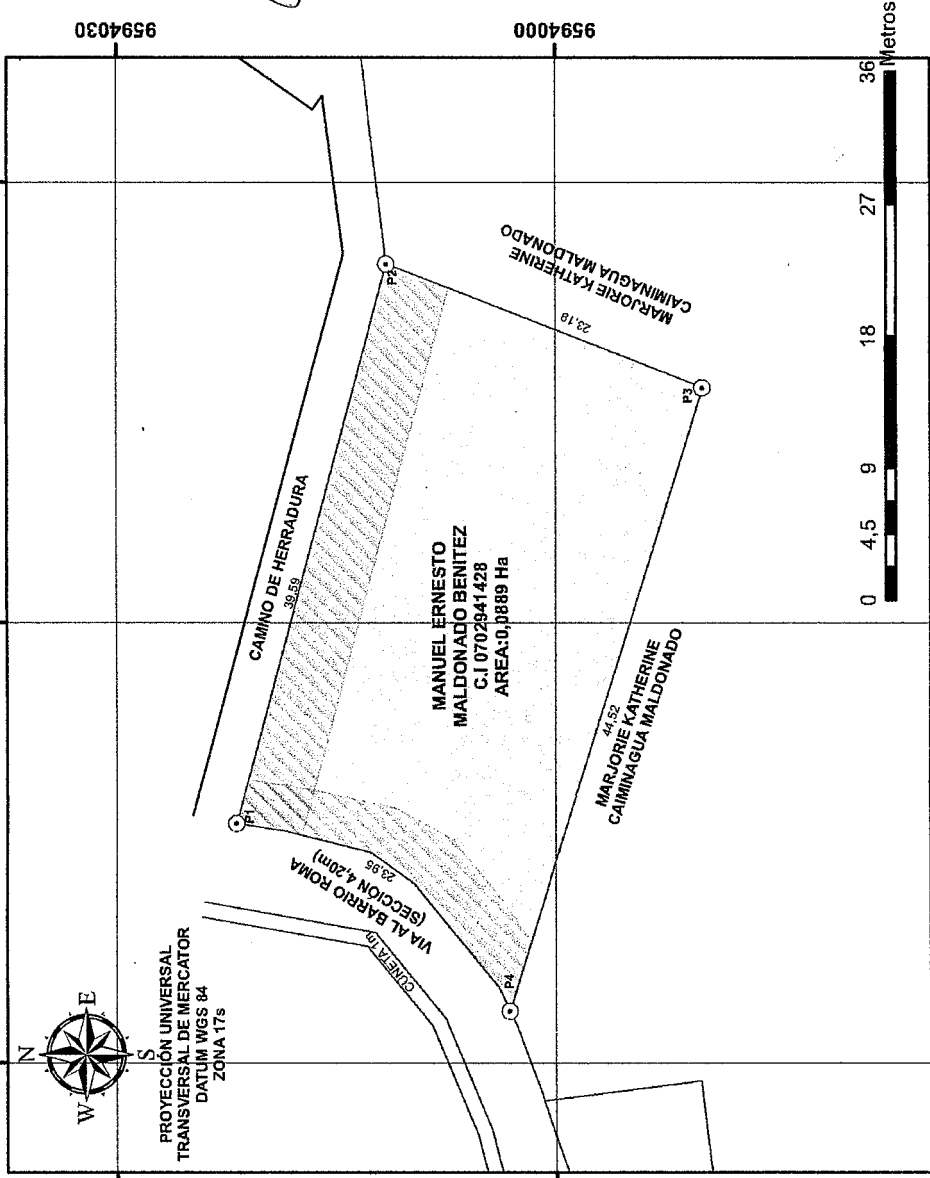
VALIDO PARA ADJUDICACIÓN DE PREDIO

OBSERVACIONES

El predio se encuentra emplazado dentro del área rural de Zaruma, vía que conduce al barrio Roma, Lote continuo con entradas y salidas libres. Su morfología es de forma irregular, escarpado hacia abajo.

CUADRO DE COORDENADAS		
Punto	X	Y
1	655636,2331	9594021,918
2	655674,4501	9594011,595
3	655666	9593990
4	655623,4887	9594003,225

CUADRO DE AREAS	
ÁREA DEL PREDIO	0,0889 Ha



- SIMBOLOGIA**
- PUNTOS_PREDIO
 - CAMINO DE HERRADURA
 - ▭ AFECTACION VIA AL BARRIO ROMA
 - ▭ AFECTACION CAMINO DE HERRADURA
 - ▭ PREDIO
 - VIA AL BARRIO ROMA
 - ▭ PREDIO

LINDERACIÓN Y MEDIDAS ACTUALES

655650		655680	
NORTE	CAMINO DE HERRADURA DE P1-P2 CON 39,59m	27	39,59m
SUR	MARJORIE KATHERINE CAMINAGUA MALDONADO DE P3-P4 CON 44,52m	18	44,52m
ESTE	MARJORIE KATHERINE CAMINAGUA MALDONADO DE P2-P3 CON 23,19m	9	23,19m
OSTE	VIA AL BARRIO ROMA DE P4-P1 CON 23,95	4,5	23,95
ÁREA TOTAL 0,0889 Ha			

GOBIERNO AUTÓNOMO DESCENTRALIZADO MUNICIPAL DE ZARUMA



PROPIETARIO

MANUEL ERNESTO MALDONADO BENITEZ
C.I. 8702941428

RESPONSABILIDAD TÉCNICA

ARQ. KEVIN PAUL CHIMBO AYALA
REG. SENESCTT 1007-2018-192407

UNIDAD DE ORDENAMIENTO TERRITORIAL

TÉCNICO DE ORDEN TERRITORIAL Y GESTIÓN DE RIESGOS

DIRECCIÓN DE GESTIÓN DE SERVICIOS PÚBLICOS

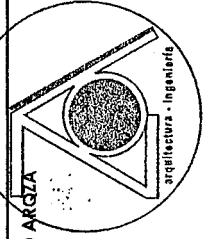
TÉCNICO DE GESTIÓN DE SERVICIOS PÚBLICOS

UBICACIÓN POLÍTICA ADMINISTRATIVA

PROVINCIA EL ORO
CANTÓN ZARUMA
PARROQUIA ZARUMA
SITIO ROMANA
CALLE/BARRIO FISCALIA ROMANA

CONTIENE PLANIMETRIA LOTE ÚNICO
LÁMINA 1/1
FECHA NOVIEMBRE DEL 2025
ESCALA 1:2000

SELLO AROZA



Kevin Paul Chimbo Ayala
ARQUITECTO